「みらい」 MR03-K04 Leg2 海底地形 (MBES)

最終更新日: 2012-12-25

ReadMe 観測データ

航海番号: MR03-K04 Leg2
海底地形 (MBES): Processed (DMO)-Basic
データポリシー: JAMSTEC
観測データ項目: 水深
サイエンスキーワード:
海洋 > 水深/海底地形 > 水深
固体地球 > 地形学

クルーズレポート
http://www.godac.jamstec.go.jp/catalog/data/doc_catalog/media/MR03-K04_leg2_all.pdf

データのご利用にあたって

データ責任者
情報管理部署

データの利用制限
データ利用の制限については 注意事項 をご参照ください。

引用方法
データの引用については 注意事項 をご参照ください。

観測機器
機器名:
マルチナロービーム測深装置 (- MR12-E01)

このデータについて
- データの詳細については データブック をご覧下さい。

- Gridded bathymetry data

grid_leg3.dat - Leg1 : SanDiego - Hawaii
grid_leg2.dat - Leg2 : Hawaii - Okinawa
grid_hsline.dat- Leg3 : Okinawa - East China Sea
grid_tkline.dat - Leg3 : Tokara Strait
grid_tsline.dat - Leg3 : Tsushima Strait

File format:
Column 1: Latitude (deg)
Column 2: Longitude (deg)
Column 3: Depth (m)

- Along track bathymetry data

track_p03.dat- Leg1, Leg2 : SanDiego - Okinawa
track_hs.dat - Leg3 : Okinawa - East China Sea
track_tk.dat - Leg3 : Tokara Strait
track_ts.dat - Leg3 : Tsushima Strait

File format:
Column 1: Distance (km)
Column 2: Latitude (deg)
Column 3: Longitude (deg)
Column 4: Depth (m)

- CTD station location data

dists_p03.dat- Leg1, Leg2 : SanDiego - Okinawa
dists_hs.dat - Leg3 : Okinawa - East China Sea
dists_tk.dat - Leg3 : Tokara Strait
dists_ts.dat - Leg3 : Tsushima Strait

File format:
Column 1: Distance (km)
Column 2: Latitude (deg)
Column 3: Longitude (deg)
Column 4: STNNBR
Column 5: CASTNO

- Contact

Shinya Kouketsu (JAMSTEC)
skouketsu@jamstec.go.jp

関連情報

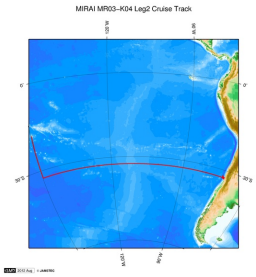

拡大図

MR03-K04 Leg2
船舶名: みらい
期間: 2003-09-09 - 2003-10-16
主席/首席: 渡邊　修一 （海洋科学技術センター）
プロジェクト名: [Blue Earth Global Expedition 2003,WOCE再観測]
課題名:　▶ ADEOSII高性能マイクロ波放射計(AMSR)アルゴリズムの検証観測

更新履歴

2012-12-25	観測データを登録しました。

Copyright 2011 Japan Agency for Marine-Earth Science and Technology

「みらい」 MR03-K04 Leg2 海底地形 (MBES)

最終更新日: 2012-12-25

ReadMe 観測データ

航海番号: **MR03-K04 Leg2**
海底地形 (MBES): Processed (DMO)-Basic
データポリシー: **JAMSTEC**
観測データ項目: 水深
サイエンスキーワード:
海洋 > 水深/海底地形 > 水深
固体地球 > 地形学

クルーズレポート
http://www.godac.jamstec.go.jp/catalog/data/doc_catalog/media/MR03-K04_leg2_all.pdf

データのご利用にあたって

データ責任者
情報管理部署

データの利用制限
データ利用の制限については **注意事項** をご参照ください。

引用方法
データの引用については **注意事項** をご参照ください。

観測機器
機器名:
マルチナロービーム測深装置 (-
MR12-E01)

このデータについて
- データの詳細については **データブック** をご覧下さい。

- Gridded bathymetry data

grid_leg3.dat - Leg1 : SanDiego - Hawaii
grid_leg2.dat - Leg2 : Hawaii - Okinawa
grid_hsline.dat- Leg3 : Okinawa - East China Sea
grid_tkline.dat - Leg3 : Tokara Strait
grid_tsline.dat - Leg3 : Tsushima Strait

File format:
Column 1: Latitude (deg)
Column 2: Longitude (deg)
Column 3: Depth (m)

- Along track bathymetry data

track_p03.dat- Leg1, Leg2 : SanDiego - Okinawa
track_hs.dat - Leg3 : Okinawa - East China Sea
track_tk.dat - Leg3 : Tokara Strait
track_ts.dat - Leg3 : Tsushima Strait

File format:
Column 1: Distance (km)
Column 2: Latitude (deg)
Column 3: Longitude (deg)
Column 4: Depth (m)

- CTD station location data

dists_p03.dat- Leg1, Leg2 : SanDiego - Okinawa
dists_hs.dat - Leg3 : Okinawa - East China Sea
dists_tk.dat - Leg3 : Tokara Strait
dists_ts.dat - Leg3 : Tsushima Strait

File format:
Column 1: Distance (km)
Column 2: Latitude (deg)
Column 3: Longitude (deg)
Column 4: STNNBR
Column 5: CASTNO

- Contact

Shinya Kouketsu (JAMSTEC)
skouketsu@jamstec.go.jp

関連情報

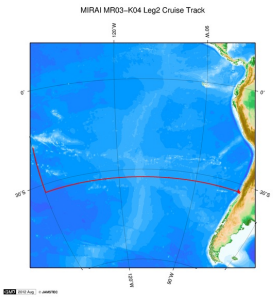

拡大図

MR03-K04 Leg2
船舶名: みらい
期間: 2003-09-09 - 2003-10-16
主席/首席: 渡邊　修一 （海洋科学技術センター）
プロジェクト名: [Blue Earth Global Expedition 2003,WOCE再観測]
課題名:　▶ ADEOSII高性能マイクロ波放射計(AMSR)アルゴリズムの検証観測

更新履歴

2012-12-25	観測データを登録しました。

Copyright 2011 Japan Agency for Marine-Earth Science and Technology

「みらい」 MR03-K04 Leg2 海底地形 (MBES)

最終更新日: 2012-12-25

ReadMe 観測データ

航海番号: MR03-K04 Leg2
海底地形 (MBES): Processed (DMO)-Basic
データポリシー: JAMSTEC
観測データ項目: 水深
サイエンスキーワード:
海洋 > 水深/海底地形 > 水深
固体地球 > 地形学

観測位置

Imagery reproduced from ...

… 測線 … 航跡 … 観測点、潜航点、掘削点

データリスト

バスケットに追加

ファイル名
MR03-K04_bathymetry.zip

関連情報

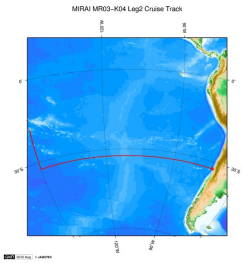

拡大図

MR03-K04 Leg2
船舶名: みらい
期間: 2003-09-09 - 2003-10-16
主席/首席: 渡邊　修一 （海洋科学技術センター）
プロジェクト名: [Blue Earth Global Expedition 2003,WOCE再観測]
課題名: ▸ ADEOSII高性能マイクロ波放射計(AMSR)アルゴリズムの検証観測

更新履歴

2012-12-25	観測データを登録しました。

Copyright 2011 Japan Agency for Marine-Earth Science and Technology