「みらい」 MR15-03 Leg1 水中分光放射照度・放射輝度

最終更新日: 2017-11-30

ReadMe 観測データ

航海番号: MR15-03 Leg1
水中分光放射照度・放射輝度: Processed (PI)
データポリシー: JAMSTEC
観測データ項目:
サイエンスキーワード:

データの概要
水中内の下方向分光放射照度および上方向分光放射輝度のプロファイル、および船上における下方向分光放射照度。事後処理としてアスキー変換(CSV)を行った。

クルーズレポート
http://www.godac.jamstec.go.jp/catalog/data/doc_catalog/media/MR15-03_leg1_all.pdf

データのご利用にあたって

データ責任者
藤原　周（JAMSTEC）

データの利用制限
なし

引用方法
なし

観測機器
機器名:
水中分光放射計PRR800/810
(Biospherical Instrument)
機器の概要:

データフォーマット
各観測点につき１つのascii(CSV)形式。また、データ取得時の情報（日時、天候等）は野帳ファイル'PRR800_810fieldnote.xlsx'を参照。また、データの詳細については'PRR800_810data_spec.xlsx'を参照。

関連情報

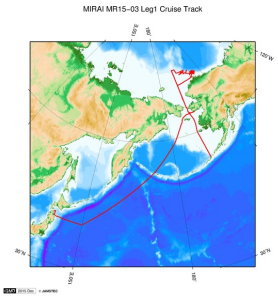

拡大図

MR15-03 Leg1
船舶名: みらい
期間: 2015-08-23 - 2015-10-06
主席/首席: 西野　茂人 （海洋研究開発機構）
プロジェクト名: [北極海総合観測航海]
課題名:　▶ 「北極海における海洋気候-生態系変動観測研究」

更新履歴

2017-11-30	観測データを登録しました。

Copyright 2011 Japan Agency for Marine-Earth Science and Technology

「みらい」 MR15-03 Leg1 水中分光放射照度・放射輝度

最終更新日: 2017-11-30

ReadMe 観測データ

航海番号: MR15-03 Leg1
水中分光放射照度・放射輝度: Processed (PI)
データポリシー: JAMSTEC
観測データ項目:
サイエンスキーワード:

観測位置



Imagery reproduced from ...

… 測線 … 航跡 … 観測点、潜航点、掘削点

データリスト

バスケットに追加

ファイル名
2015_09_06_0611.csv
2015_09_07_0043.csv
2015_09_07_2052.csv
2015_09_08_2306.csv
2015_09_11_1720.csv
2015_09_13_2140.csv
2015_09_14_2137.csv
2015_09_15_1846.csv
2015_09_16_1924.csv
2015_09_18_1905.csv
2015_09_19_1916.csv
2015_09_20_1918.csv
2015_09_22_1817.csv
2015_09_24_0001.csv
2015_09_24_2206.csv
2015_09_25_2102.csv
2015_09_26_1706.csv
2015_09_27_2120.csv
2015_09_28_1748.csv
2015_09_29_2204.csv
PRR800_810dataspec.xlsx
PRR800_810fieldnote.xls

関連情報

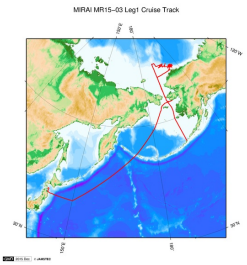

拡大図

MR15-03 Leg1
船舶名: みらい
期間: 2015-08-23 - 2015-10-06
主席/首席: 西野　茂人 （海洋研究開発機構）
プロジェクト名: [北極海総合観測航海]
課題名: ▶「北極海における海洋気候-生態系変動観測研究」

更新履歴

2017-11-30	観測データを登録しました。

Copyright 2011 Japan Agency for Marine-Earth Science and Technology