

「みらい」 MR13-01 投下式水温・塩分計 (XCTD)

最終更新日: 2019-08-28

ReadMe 観測データ データフォーマット

航海番号: **MR13-01**

投下式水温・塩分計 (XCTD): Processed (DMO)-QCed

データポリシー: **JAMSTEC**

観測データ項目: 深度, 水温, 塩分

サイエンスキーワード:

海洋 > 海水温 > 水温

海洋 > 塩分/密度 > 塩分

クルーズレポート

http://www.godac.jamstec.go.jp/catalog/data/doc_catalog/media/MR13-01_all.pdf

① データのご利用にあたって

データ責任者

情報管理部

JAMSTEC / BPPT joint cruise in the Indonesian waters.

データの利用制限

データ利用の制限については [注意事項](#) をご参照ください。


引用方法

データの引用については [注意事項](#) をご参照ください。

観測機器

機器名:

XCTD (expendable conductivity
temperature depth measurements)
(MR11-04 -)



概要

XCTD(expendable Conductivity Temperature Depth profiler)は、水温検出部及び電気伝導度検出部を装着したブロープを海中に投下することにより、水温及び塩分の鉛直分布を観測するシステムで、船舶航行中でも使用可能な測器です。センサー部で検出された信号はデジタル化されて船上の処理器に送られバイナリデータに変換された後にPCに送られます。PCでは処理器から送られてきたバイナリデータを物理量の深度、水温及び電気伝導度に変換した後、それらから塩分量を計算して水温、電気伝導度と共に深度毎に記録します。

システム

(1) 投下機器

ハンドランチャ

メーカー: Sippican, Inc.

使用場所: 船尾上甲板

自動ランチャ

メーカー: Tsurumi Seiki Co., LTD.

設置場所: 船尾左舷 (海面から4m)。操作部は調査指揮室に設置されています。

(2) 処理器

メーカー: Tsurumi Seiki Co., LTD.

設置場所: 調査指揮室

測定間隔: 40ミリ秒

(3) ブロープ仕様

型式	TSK XCTD-1	TSK XCTD-2	TSK XCTD-3	TSK XCTD-4
水温範囲 (°C)	-2 ~ 35			
水温精度 (°C)	± 0.02			
水温分解能 (°C)	0.01			
電気伝導度範囲 (mS/cm)	0 ~ 60			
電気伝導度精度 (mS/cm)	± 0.03			
電気伝導度分解能 (mS/cm)	0.015			
計測深度 (m)	1000	1850	1000	1850
深度精度 (m)	5 or ± 2% of depth; whichever is larger			
最大計測時間 (秒)	300	600	200	502
測定可能最大船速 (knot)	12	3.5	20	6

XCTDは圧力センサーを搭載しない測器であるため、深度は投下後の経過時間より推定する必要があります。深度の推定に使用された換算式は以下の通りです。

$$Z = at + 10E-3 * bt^2$$

経過時間t(秒)から深度Z(m)を求める深度換算式に使用する係数は型式により異なります。

Probe Type	TSK XCTD-1	TSK XCTD-2	TSK XCTD-3	TSK XCTD-4
係数-a	3.42543	3.43898	5.07598	3.68081
係数-b	-0.47	-0.31	-0.72	-0.47

※上記係数はSippican社（米国）により提供されています。

各キャストで使用した型式を以下にまとめました。

Cast Name	Probe Serial No.	Probe Type	Launcher	Converter Type
201303050432	12089059	XCTD-1	Auto	MK-150N
201303080541	12099297	XCTD-1	Auto	MK-150N
201303080756	12099298	XCTD-1	Auto	MK-150N
201303081009	12089062	XCTD-1	Auto	MK-150N
201303081222	12089060	XCTD-1	Auto	MK-150N
201303081437	12089061	XCTD-1	Auto	MK-150N
201303100616	12099303	XCTD-1	Auto	MK-150N
201303100931	12099306	XCTD-1	Hand	MK-150N
201303101233	12099300	XCTD-1	Hand	MK-150N
201303101536	12099299	XCTD-1	Hand	MK-150N
201303101825	12099305	XCTD-1	Hand	MK-150N
201303102135	12099301	XCTD-1	Hand	MK-150N
201303110033	12099307	XCTD-1	Auto	MK-150N
201303110324	12099310	XCTD-1	Auto	MK-150N
201303110733	12099311	XCTD-1	Auto	MK-150N
201303110947	12099312	XCTD-1	Auto	MK-150N
201303111231	12099309	XCTD-1	Auto	MK-150N
201303111540	12099308	XCTD-1	Auto	MK-150N
201303121555	12099313	XCTD-1	Auto	MK-150N
201303121816	12099314	XCTD-1	Auto	MK-150N
201303122029	12099315	XCTD-1	Auto	MK-150

データ処理

(1) 着水後しばらくはセンサーが安定しないため、1m未満の水温値と3m未満の塩分値を欠測値に置き換えています。（観測機器メーカーの実験に基づく推奨値）

(2) 品質管理

QCed dataはRaw dataに対し、NODC (National Oceanographic Data Center) のデータ評価手法に基づいて品質管理しています。

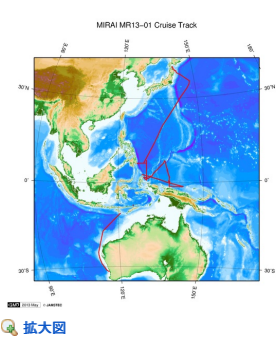
- 1) 隣り合う深度データの勾配チェックを実施
- 2) 密度逆転のチェックを実施
- 3) 海域・深度ごとに設定された閾値によるチェックを実施

詳細なデータ評価手法についてはNODCのサイトをご覧ください。

QUALITY CONTROL AND PROCESSING OF HISTORICAL OCEANOGRAPHIC TEMPERATURE, SALINITY, AND OXYGEN DATA

なお、さらにビジュアルチェックにより異常値を識別し、ビジュアルQC後のデータを公開しています。

関連情報



MR13-01
船名: みらい
期間: 2013-02-18 - 2013-03-28
主席/首席: 柏野 祐二 (海洋研究開発機構)
プロジェクト名: [Tropical Ocean Climate Study (TOCS)]
課題名: ▶ インド洋・太平洋熱帯域における海洋気候観測研究／トライトンブイの運用

更新履歴

2019-08-28	観測データを登録しました。
2017-06-14	観測データを登録しました。
2016-04-07	観測データを登録しました。
2015-05-22	観測データを登録しました。
2015-03-28	観測データを登録しました。

JAMSTEC

サイトポリシー
個人情報保護について
オフラインデータとサンプルの利用申請
データポリシー

更新情報

サイト更新履歴
フィードバック

一覧

公表成果一覧
公開情報件数
データを探す
地図検索
データツリー
詳細検索

船舶の紹介

なつしま
かいよう
よこすか
みらい
かいれい
ちきゅう
かいめい
新青丸
白鳳丸

潜水船の紹介

かいこう
しんかい2000
しんかい6500
ディープ・トウ
ハイバードルフィン
うらしま
よこすかディープ・トウ
6Kカメラディープ・トウ
6Kソーナーディープ・トウ
KM-ROV
シェル型パワーグラブ
爪型パワーグラブ
海底設置型掘削装置

航海情報へ

航海番号: Go

潜航情報へ

潜航番号: Go



「みらい」 MR13-01 投下式水温・塩分計 (XCTD)

最終更新日: 2019-08-28

ReadMe 観測データ データフォーマット

航海番号: MR13-01

投下式水温・塩分計 (XCTD): Processed (DMO)-QCed

データポリシー: JAMSTEC

XCTD DMO

Corrected data フォーマット

このデータはCCHDO (CLIVAR and Carbon Hydrographic Data Office) のExchange Formatに準拠しています。Exchange FormatについてはCCHDOのサイトをご覧ください。

[CCHDO | CLIVAR & Carbon Hydrographic Data Office](#)

以下データはExchange Formatではありませんのでフォーマットは各航海のページをご覧ください。

MR02-K05 Leg1

MR04-05

QCed data フォーマット

ファイルは、ヘッダ1行とデータ部の1キャスト分が収録されている。

データ行についてはヘッダに記載されている。

Header part

No.	カラム	項目	表示形式	備考
1	1	ヘッダID	a1	固定値 '#'
2	3 - 6	データID	a4	XCTD
3	8 - 22	クルーズID	a15	
4	33 - 40	日付	i8	YYYYMMDD (UTC)
5	42 - 45	時刻	i4	hhmm (UTC)
6	47 - 55	緯度	i2,a1,f5.2,a1	dd-mm.mmN(S)
7	57 - 66	経度	i3,a1,f5.2,a1	ddd-mm.mmE(W)
8	68 - 71	データ行数	i4	
9	72 - 73	改行コード	-	CR+LF

Data part

No.	カラム	項目名	単位	表示形式	備考
1	1 - 11	深度	m	f11.1	
2	12 - 22	水温	deg-C	f11.2	ITS-90
3	23 - 33	塩分	PSU	f11.3	PSS-78
4	45 - 55	フラグ	-	i11	1 - 7 : 空白 8 : 深度フラグ 9 : 水温フラグ 10 : 塩分フラグ 11 : 空白 * reference : '品質管理フラグについてはこちらをご覧ください。'
5	56 - 57	改行コード	-	-	CR+LF

各項目は11バイトで表示される。

欠測値は'-5'、エラー値は'-9'と表示される。

品質管理フラグ

1. Depth Flags

- 0 - accepted value
- 1 - error in recorded depth (same or less than previous depth)
- 2 - density inversion

2. Observed Level Flags

- N - missing value
- 0 - accepted value
- 1 - range outlier (outside of broad range check)
- 2 - failed inversion check
- 3 - failed gradient check
- 4 - zero anomaly
- 5 - failed combined gradient and inversion checks
- 6 - failed range and inversion checks
- 7 - failed range and gradient checks
- 8 - failed range and zero anomaly checks
- 9 - failed range and combined gradient and inversion checks
- A - failed visual check

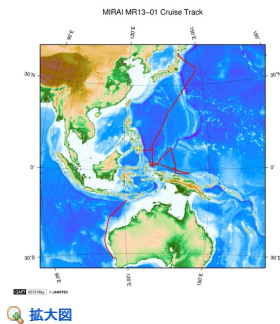
QCed dataはRaw dataに対し、NODC (National Oceanographic Data Center) のデータ評価手法に基づいて品質管理し、ビジュアルQC後のデータを公開しています。データ評価手法についてはNODCのサイトをご覧ください。

[QUALITY CONTROL AND PROCESSING OF HISTORICAL OCEANOGRAPHIC TEMPERATURE, SALINITY, AND OXYGEN DATA](#)

サンプルプログラム

[ex_read2.f](#)

関連情報



MR13-01

船舶名: みらい

期間: 2013-02-18 - 2013-03-28

主席/首席: 柏野 祐二 (海洋研究開発機構)

プロジェクト名: [Tropical Ocean Climate Study (TOCS)]

課題名: ▶ インド洋・太平洋熱帯域における海洋気候観測研究／トライトンブイの運用

更新履歴

2019-08-28	観測データを登録しました。
2017-06-14	観測データを登録しました。
2016-04-07	観測データを登録しました。
2015-05-22	観測データを登録しました。
2015-03-28	観測データを登録しました。

JAMSTEC

サイトポリシー

個人情報保護について

オフラインデータとサンプルの利用申請

データポリシー

更新情報

サイト更新履歴

フィードバック

一覧

公表成果一覧

公開情報件数

データを探す

地図検索

データツリー

詳細検索

船舶の紹介

なつしま

かいよう

よこすか

みらい

かいいい

ちきゅう

かいめい

新青丸

白鳳丸

潜水船の紹介

かいこう

しんかい2000

しんかい6500

ディープ・トウ

ハイバードルフィン

うらしま

よこすかディープ・トウ

6Kカメラディープ・トウ

6Kソナーディープ・トウ

KM-ROV

シェル型パワーグラブ

爪型パワーグラブ

海底設置型掘削装置

航海情報へ

航海番号:

Go

潜航情報へ

潜航番号:

Go

Copyright 2011 Japan Agency for Marine-Earth Science and Technology



JAMSTEC 国立研究開発法人
海洋研究開発機構
JAPAN AGENCY FOR MARINE-EARTH SCIENCE AND TECHNOLOGY

「みらい」 MR13-01 投下式水温・塩分計 (XCTD)

最終更新日: 2019-08-28

ReadMe **観測データ** データフォーマット

航海番号: **MR13-01**

投下式水温・塩分計 (XCTD): Processed (DMO)-QCed

データポリシー: **JAMSTEC**

観測データ項目: 深度, 水温, 塩分

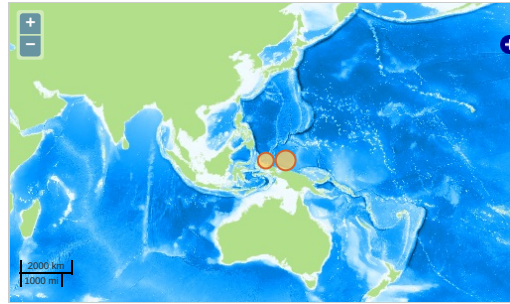
サイエンスキーワード:

海洋 > 海水温 > 水温

海洋 > 塩分/密度 > 塩分

観測位置

1. 地図上のアイコン（観測点）をクリックすると、その観測点に含まれる観測をバールンに表示します。
2. 観測名をクリックすると観測に関するグラフが表示されます。



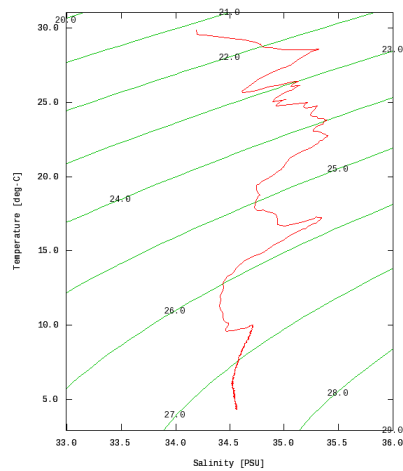
Imagery reproduced from ...

グラフ

201303050432



MR13-01: 201303050432
Expendable Conductivity-Temperature-Depth Profiler (XCTD): Salinity










Only values evaluated as "good" : all flags are 0" are plotted in profiles.
Please see Format Page for the definition of quality flags.

データリスト

バスケットに追加

ファイル名

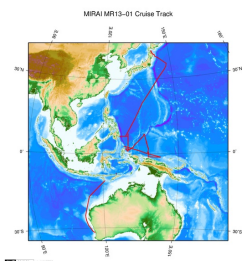
<input type="checkbox"/>	201303050432.dat
<input type="checkbox"/>	201303080541.dat
<input type="checkbox"/>	201303080756.dat
<input type="checkbox"/>	201303081009.dat
<input type="checkbox"/>	201303081222.dat
<input type="checkbox"/>	201303081437.dat
<input type="checkbox"/>	201303100616.dat
<input type="checkbox"/>	201303100931.dat
<input type="checkbox"/>	201303101233.dat
<input type="checkbox"/>	201303101536.dat
<input type="checkbox"/>	201303101825.dat
<input type="checkbox"/>	201303102135.dat
<input type="checkbox"/>	201303110033.dat
<input type="checkbox"/>	201303110324.dat
<input type="checkbox"/>	201303110733.dat
<input type="checkbox"/>	201303110847.dat

	201303110947.dat
	201303111231.dat
	201303111540.dat
	201303121555.dat
	201303121816.dat
	201303122029.dat
	ex_read2.f (サンプルプログラム)

- 観測リスト
データファイルに含まれる観測の一覧を以下に表示します。

観測	日時	緯度[°]	経度[°]
201303050432	2013-03-05 04:36	2.0678	138.0663
201303080541	2013-03-08 05:42	5.5001	137.0831
201303080756	2013-03-08 07:57	6.0031	136.9665
201303081009	2013-03-08 10:11	6.4998	136.8501
201303081222	2013-03-08 12:24	7.0011	136.7331
201303081437	2013-03-08 14:40	7.4991	136.6163
201303100616	2013-03-10 06:17	6.9905	135.9906
201303100931	2013-03-10 09:32	6.4666	135.4663
201303101233	2013-03-10 12:34	5.9916	134.9916
201303101536	2013-03-10 15:37	5.5003	134.5003
201303101825	2013-03-10 18:26	5.0008	134.0678
201303102135	2013-03-10 21:37	4.5001	133.5013
201303110033	2013-03-11 00:35	3.9995	132.9991
201303110324	2013-03-11 03:25	3.4996	132.4996
201303110733	2013-03-11 07:35	2.5848	132.0001
201303110947	2013-03-11 09:49	2.4158	131.4981
201303111231	2013-03-11 12:33	2.0000	131.0003
201303111540	2013-03-11 15:42	1.5000	130.4536
201303121555	2013-03-12 15:58	2.0000	128.9996
201303121816	2013-03-12 18:18	1.9998	129.5000
201303122029	2013-03-12 20:31	2.0001	130.0003

関連情報



 拡大図

MR13-01
 船舶名: みらい
 期間: 2013-02-18 - 2013-03-28
 主席/首席: 柏野 祐二 (海洋研究開発機構)
 プロジェクト名: [Tropical Ocean Climate Study (TOCS)]
 課題名: ▶ インド洋・太平洋熱帯域における海洋気候観測研究／トライトンブイの運用

更新履歴

2019-08-28	観測データを登録しました。
2017-06-14	観測データを登録しました。
2016-04-07	観測データを登録しました。
2015-05-22	観測データを登録しました。
2015-03-28	観測データを登録しました。

JAMSTEC

サイトポリシー
 個人情報保護について
 オフラインデータとサンプルの利用申請
 データポリシー

更新情報

サイト更新履歴
 フィード一覧

一覧

公表成果一覧
 公開情報件数
 データを探す
 地図検索
 データツリー
 詳細検索

船舶の紹介

なつしま
 かいよう
 よこすか
 みらい
 かいれい
 ちきゅう
 かいめい
 新青丸
 白鳳丸

潜水船の紹介

かいこう
 しんかい2000
 しんかい6500
 ディープ・トウ
 ハイバードルフィン
 うらしま
 よこすかディープ・トウ
 GKカメラディープ・トウ
 GKソーナーディープ・トウ
 KM-ROV
 シェル型パワーグラブ
 爪型パワーグラブ
 海底設置型掘削装置

航海情報へ

航海番号:

潜航情報へ

潜航番号:

