

「みらい」 MR12-E03 二酸化炭素分圧 (pCO2)

最終更新日: 2015-01-31

ReadMe 観測データ データフォーマット

航海番号: **MR12-E03**

二酸化炭素分圧 (pCO2): Processed (PI)

データポリシー: **JAMSTEC**

観測データ項目: 二酸化炭素濃度, 気温, 気圧, 風向, 風速, 表面水温, 表面塩分

サイエンスキーワード:

海洋 > 海洋化学 > 二酸化炭素

クルーズレポート

http://www.godac.jamstec.go.jp/catalog/data/doc_catalog/media/MR12-E03_all.pdf

① データのご利用にあたって

データ責任者

村田 昌彦 (海洋研究開発機構)

データの利用制限

データ利用の制限については [注意事項](#) をご参照ください。

引用方法

データの引用については [注意事項](#) をご参照ください。

観測機器

機器名:

大気海水CO2連続測定装置 (MR10-07

-)



pCO2測定について

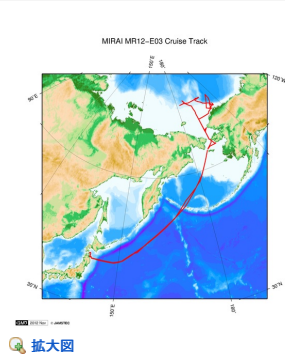
装置: 大気海水CO2連続測定装置; 日本アンス社製

方法: 非分散型赤外分析計 (NDIR)/平衡器: シャワー型

分析精度: -

標準物質・参照物質: スクリップス海洋研究所でキャリブレーションされたCO2標準ガス

関連情報



MR12-E03

船舶名: みらい

期間: 2012-09-03 - 2012-10-17

主席/首席: 菊地 隆 (海洋研究開発機構)

プロジェクト名: [北極海総合観測航海]

課題名: ▶ 北極海環境変動研究: 海水減少と海洋生態系の変化

更新履歴

2015-01-31 観測データを登録しました。

JAMSTEC

サイトポリシー
個人情報保護について
オフラインデータとサンプ
ルの利用申請
データポリシー

更新情報

サイト更新履歴
フィード一覧

一覧

公表成果一覧
公開情報件数
データを探す
地図検索
データツリー
詳細検索

船舶の紹介

なつしま
かいよう
よこすか
みらい
かいいい
ちきゅう
かいいい
新青丸
白鳳丸

潜水船の紹介

かいこう
しんかい2000
しんかい6500
ディープ・トウ
ハイバードルフィン
うらしま
よこすかディープ・トウ
6Kカメラディープ・トウ
6Kソーナーディープ・トウ
KM-ROV
シェル型パワーグラブ
爪型パワーグラブ
海底設置型掘削装置

航海情報へ

航海番号: Go

潜航情報へ

潜航番号: Go

「みらい」 MR12-E03 二酸化炭素分圧 (pCO2)

最終更新日: 2015-01-31

ReadMe 観測データ データフォーマット

航海番号: **MR12-E03**

二酸化炭素分圧 (pCO2): Processed (PI)

データポリシー: **JAMSTEC**

pCO2 FORMAT_J (MR11-08-)

大気xCO₂

このデータセットはカンマ区切り(csv)です。
データの欠損は、「-999」で表しています。

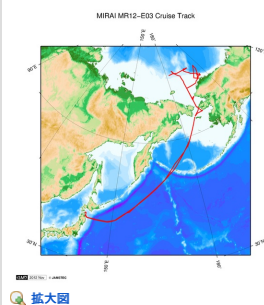
カラム番号	項目名	説明
1	日付 (UTC)	年月日
2	時刻 (UTC)	時分秒
3	緯度 (度)	北緯は+, 南緯は-マイナスで表記
4	経度 (度)	東経で表記。例えば西経150度30分は、「209.500」
5	海面水温 (°C)	
6	海面塩分 (PSU)	
7	気圧 (hPa)	
8	風向 (度)	
9	風速 (m/s)	
10	大気中のCO ₂ 濃度 (ppmv)	

海水xCO₂

このデータセットはカンマ区切り(csv)です。
データの欠損は、「-999」で表しています。

カラム番号	項目名	説明
1	日付 (UTC)	年月日
2	時刻 (UTC)	時分秒
3	緯度 (度)	北緯は+, 南緯は-マイナスで表記
4	経度 (度)	東経で表記。例えば西経150度30分は、「209.500」
5	海面水温 (°C)	
6	海面塩分 (PSU)	
7	平衡器内水温 (°C)	
8	平衡器内圧力 (hPa)	
9	気圧 (hPa)	
10	平衡器内における海水のCO ₂ 濃度 (ppmv)	
11	平衡器内における海水のCO ₂ 分圧 (µatm)	
12	表面海水中のCO ₂ 分圧 (µatm)	
13	表面海水中のCO ₂ 濃度 (ppmv)	

関連情報



MR12-E03

船舶名: みらい
期間: 2012-09-03 - 2012-10-17
主席/首席: 菊地 隆 (海洋研究開発機構)
プロジェクト名: [北極海総合観測航海]
課題名: ▶ 北極海環境変動研究: 海水減少と海洋生態系の変化

更新履歴

2015-01-31 観測データを登録しました。

JAMSTEC
サイトポリシー
個人情報保護について
オフラインデータとサンプルの利用申請
データポリシー
更新情報
サイト更新履歴
フィードバック

一覧
公表成果一覧
公開情報件数
データを探す
地図検索
データツリー
詳細検索

船舶の紹介
なつしま
かいよう
よこすか
みらい
かいいい
ちきゅう
かいいい
新青丸
白鳳丸

潜水船の紹介
かいこう
しんかい2000
しんかい6500
ディープ・トウ
ハイバードルフィン
うらしま
よこすかディープ・トウ
6Kカメラディープ・トウ
6Kソーナーディープ・トウ
KM-ROV
シェル型パワーグラブ
爪型パワーグラブ
海底設置型掘削装置

航海情報へ

航海番号: Go

潜航情報へ

潜航番号: Go



JAMSTEC 国立研究開発法人
海洋研究開発機構
JAPAN AGENCY FOR MARINE-EARTH SCIENCE AND TECHNOLOGY

「みらい」 MR12-E03 二酸化炭素分圧 (pCO2)

最終更新日: 2015-01-31

ReadMe 観測データ データフォーマット

航海番号: **MR12-E03**

二酸化炭素分圧 (pCO2): Processed (PI)


データポリシー: **JAMSTEC**

観測データ項目: 二酸化炭素濃度, 気温, 気圧, 風向, 風速, 表面水温, 表面塩分

サイエンスキーワード:

海洋 > 海洋化学 > 二酸化炭素

観測位置

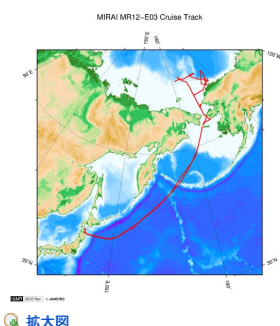


データリスト

バスケットに追加

- ☐ ファイル名
- ☐ MR12-E03_Air.csv
- ☐ MR12-E03_Sea.csv

関連情報



MR12-E03

船舶名: みらい

期間: 2012-09-03 - 2012-10-17

主席/首席: 菊地 隆 (海洋研究開発機構)

プロジェクト名: [北極海総合観測航海]

課題名: ▶ 北極海環境変動研究: 海水減少と海洋生態系の変化

更新履歴

2015-01-31 観測データを登録しました。

JAMSTEC

サイトポリシー
個人情報保護について
オフラインデータとサンプルの利用申請
データポリシー

更新情報

サイト更新履歴
フィードバック

一覧

公表成果一覧
公開情報件数
データを探す
地図検索
データツリー
詳細検索

船舶の紹介

なつしま
かいよう
よこすか
みらい
かいれい
ちきゅう
かいめい
新青丸
白鳳丸

潜水船の紹介

かいこう
しんかい2000
しんかい6500
ディープ・トウ
ハイバードルフィン
うらしま
よこすかディープ・トウ
6Kカメラディープ・トウ
6Kソーナーディープ・トウ
KM-ROV
シェル型パワーグラブ
爪型パワーグラブ
海底設置型掘削装置

航海情報へ

航海番号: Go

潜航情報へ

潜航番号: Go