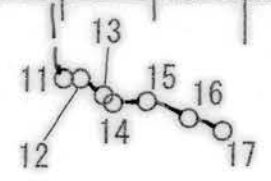
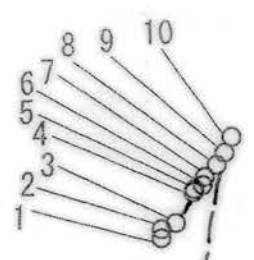





1. 09:05 着底 D=1327m
(14-20.258N 144-50.733E)
2. 09:12 D=1330m 岩石採取(1個)
(14-20.267N 144-50.733E)
- 09:28 D=1326m 岩石採取(1個)
3. 09:48 D=1311m 岩石採取(1個)
(14-20.274N 144-50.748E)
- 10:02 D=1307m 岩石採取(1個)
4. 10:35 D=1270m 岩石採取(1個)
(14-20.307N 144-50.767E)
5. 10:46 D=1262m 岩石採取(1個)
(14-20.315N 144-50.778E)
- 10:51 D=1266m 東西観察
6. 11:12 D=1265m 岩石採取(1個)
(14-20.311N 144-50.769E)
- 11:16 岩石採取(1個)
7. 11:41 D=1245m 岩石採取(3個)
(14-20.324N 144-50.780E)
- 11:58 岩石採取(2個)
- 12:07 D=1237m 岩石採取(1個)
8. 12:20 D=1213m 岩石採取(1個)
(14-20.337N 144-50.793E)
9. 12:32 D=1193m 岩石採取(1個)
(14-20.350N 144-50.801E)
10. 12:37 D=1174m 高度をとって移動
(14-20.367N 144-50.809E)
11. 14:29 D=1296m 海底
(14-19.414N 144-50.802E)
12. 14:44 D=1290m MBARI採泥(青・1本)
(14-19.414N 144-50.820E)
13. 15:00 D=1258m ジェリモンシタマ視認
(14-19.396N 144-50.846E)
14. 15:12 D=1248m 岩石採取(1個)
(14-19.388N 144-50.856E)
- 15:17 岩石採取(1個)
15. 15:28 D=1201m 岩石採取(2個)
(14-19.390N 144-50.893E)
- 15:33 D=1198m 岩石採取(多数)
16. 15:48 D=1183m 岩石採取(1個)
(14-19.372N 144-50.939E)
17. 16:09 D=1135m 岩石採取(1個)
(14-19.358N 144-50.976E)
- 16:14 D=1135m 離底



14° 19. 50 N

144° 51. 50 E



※ 緯度、経度の1目盛りは、0.1分を示します。

ハイパードルフィン
1 1 5 4 D I V E
2 0 1 0 年 0 7 月 1 6 日
マリアナ海域 West Rota
縮尺 1 / 1 5 0 0 0

測 位 D-GPS(Skyfix-XP Trimble SPS751)
測地系 WGS-84 DATUM (世界測地系)
音 速 1 4 9 6 . 4 m / s (D=1 4 0 0 m)